

氏家都市計画土地区画整理事業

確定測量

換地面積計算書

草川工区

街廊(街区)番号図

富野岡

向河原

換地面積計算書

- 全4冊の内1
- 全4冊の内2

11

10

草

17

16

18

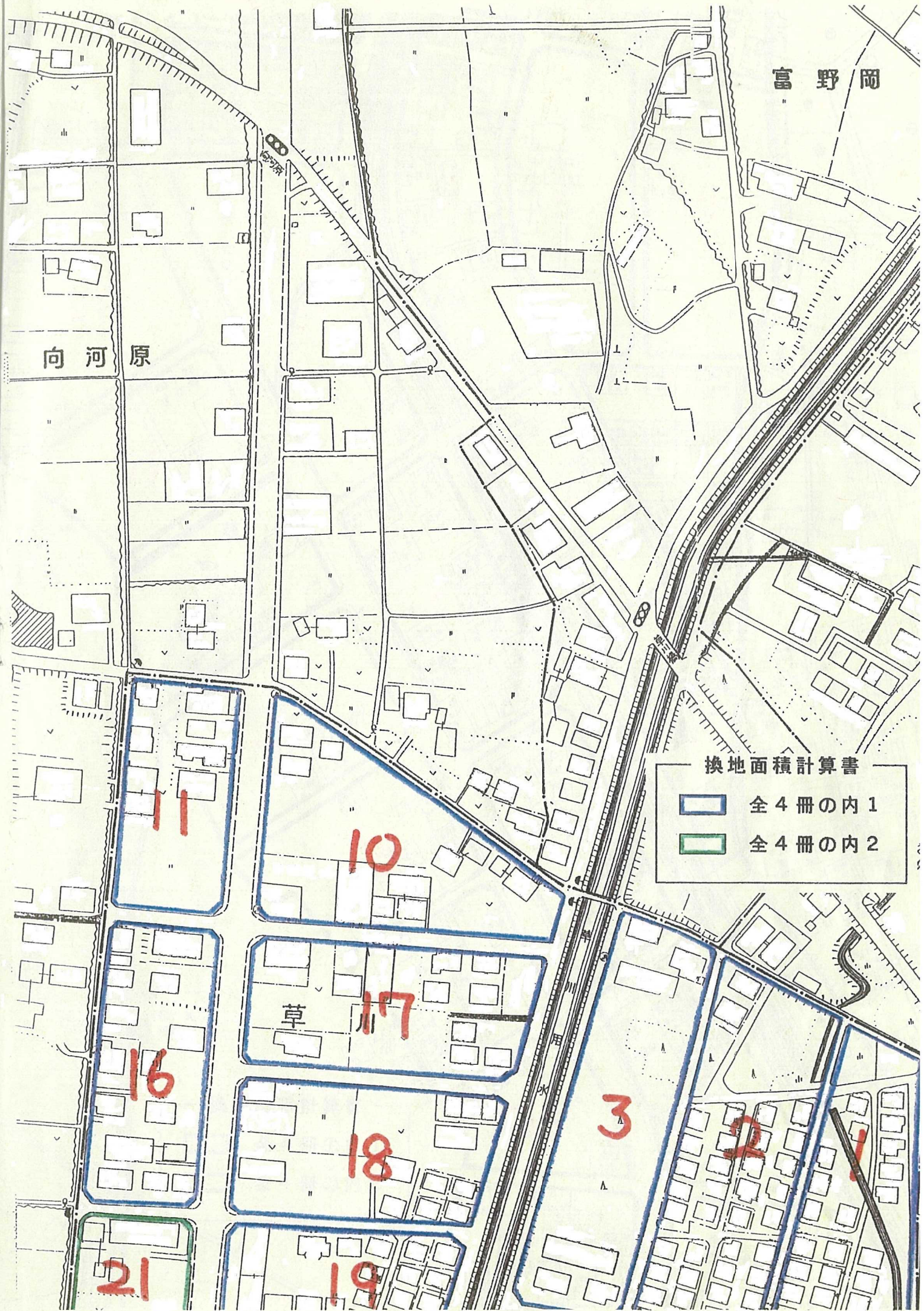
3

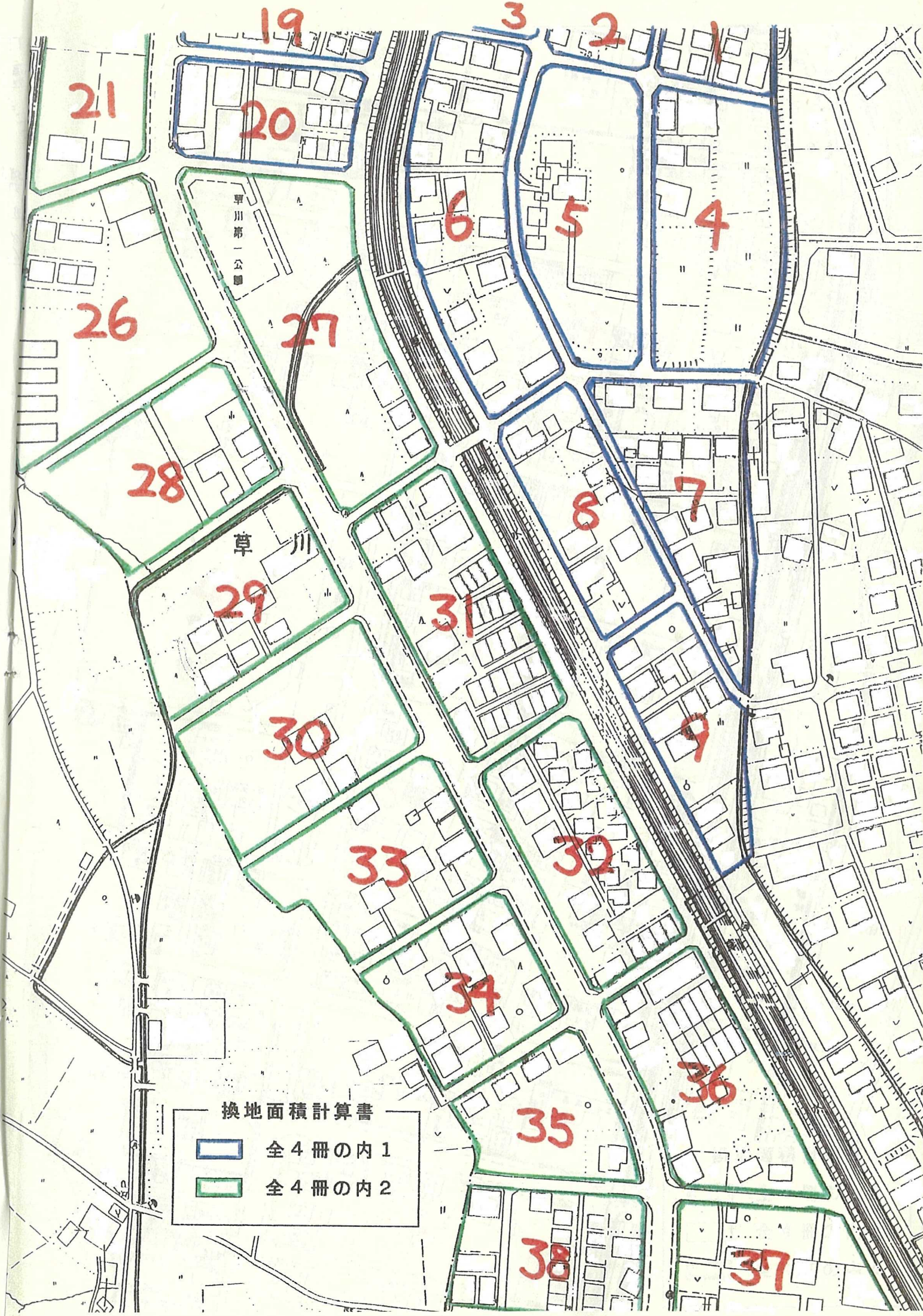
2

21

19

1





19

3

2

1

21

20

6

5

4

26

27

28

29

31

8

7

30

33

32

9

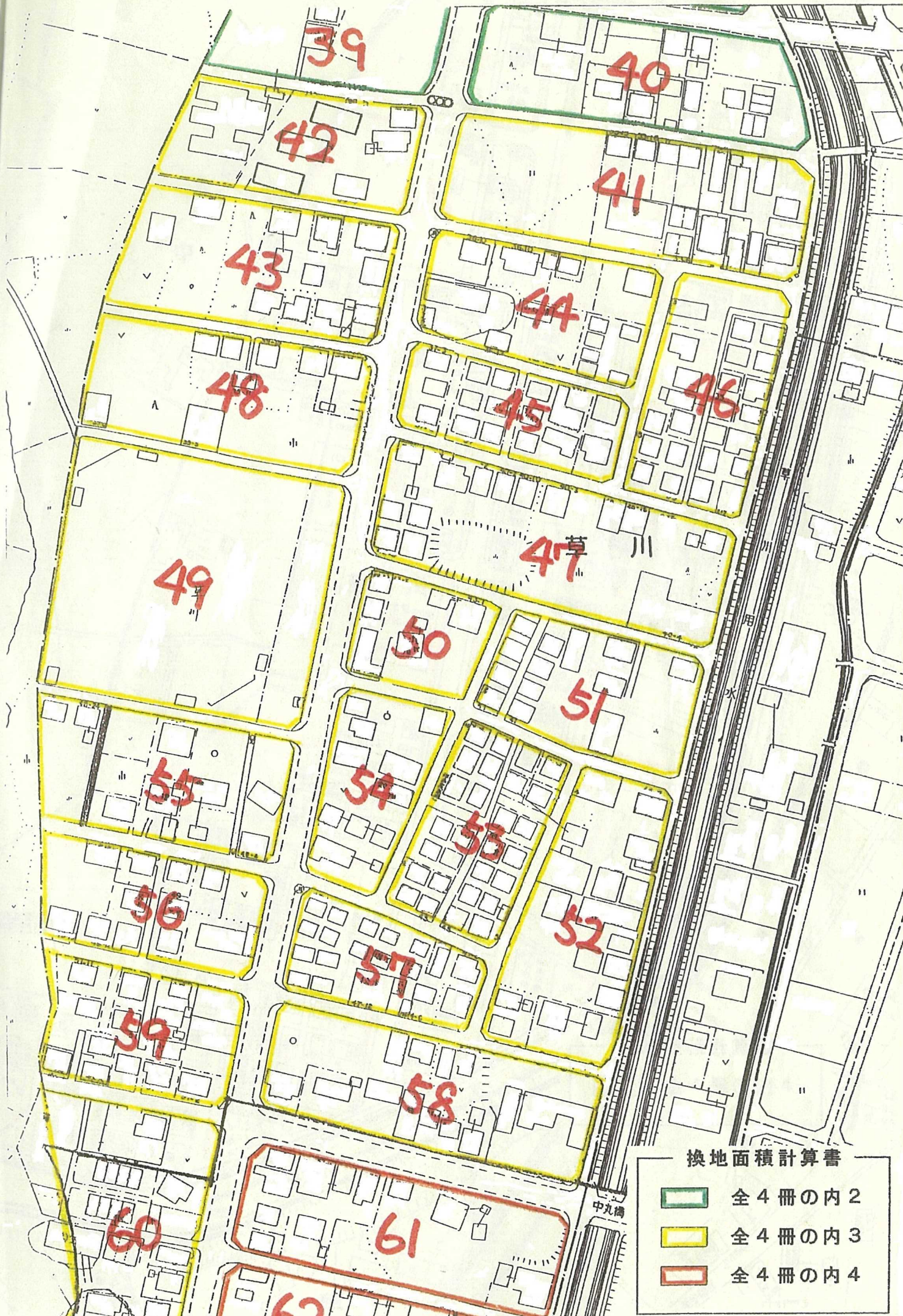
34

35

36

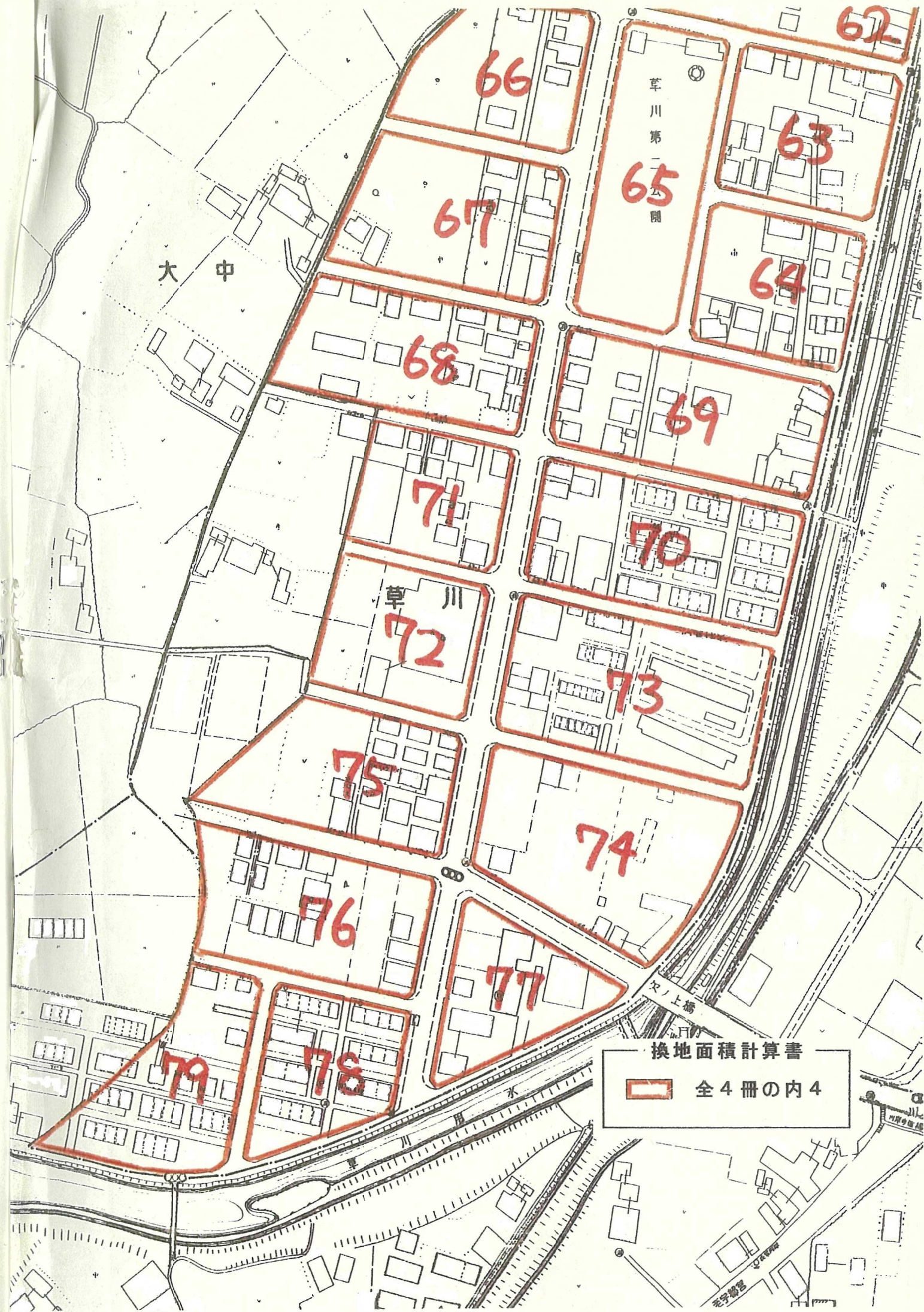
38

37



換地面積計算書

- 全4冊の内2
- 全4冊の内3
- 全4冊の内4



大 中

草川第二公園

草 川

水

換地面積計算書  
 全4冊の内4

79

78

77

76

74

75

73

72

70

71

69

68

64

67

65

63

66

62